

51

JUNTADA

Nesta data, a estes autos \_\_\_\_\_

que segue (n) Júris 363/03

Cuiabá, 11 / 04 / 03

\_\_\_\_\_  
1ª Escrivania Cível



1912  
8

PODER JUDICIÁRIO  
**JUSTIÇA FEDERAL**  
JUÍZO DA TERCEIRA VARA

Av. Rubens de Mendonça, n.º 1731, Centro Empresarial Paiaguás, Bairro Bosque da Saúde, CEP 78.050-000 - Cuiabá/MT, fone:  
(65) 614-5733 - 614-5734; FAX (65) 642-4473  
e-mail: 03vara@mt.trf1.gov.br

OFÍCIO N.º 363 /2003 - SEPOD

Cuiabá, 31 de janeiro de 2003.

*Proc. 219/03*

Senhor Juiz,

Solicito a V.Exa. informações acerca dos bens relacionados à fl. 03 da petição inicial(cópia anexa), dos autos n.º **2001.8918-4**, Embargos de Terceiro opostos por **VILSON CLAUDIO MATHEUS e OUTROS** contra **CAIXA ECONÔMICA FEDERAL - CEF**.

Seguem cópias das fls. 12/15, 24 frente e verso e do despacho de fl. 102.

Atenciosamente

**CESAR AUGUSTO BEARSI**  
Juiz Federal

Exmo. Sr.  
Juiz de Direito da Vara Especializada de Falências e Concordatas  
**CUIABÁ/MT**

COMARCA CUIABÁ FORUM CIVEL 20/JAN/2003 17:30 016254



Superintendência Regional neste Estado, à Rua Comandante Costa, 727 - Cbá/MT, pelas razões que passa a expor:

1913  
8

### DOS FATOS

Conforme autos citado em epígrafe e certidão de penhora e avaliação inclusa (doc. 01), se encontra em curso nessa r. Vara, uma execução promovida pela CEF, contra TRESE e VV Construções Civil LTDA, na qual foi penhorado, no Bairro Asa Bela, vários lotes e dentre tal penhora, constou os seguintes lotes:

- a) LOTE N.º 11 – com área de 465,00 m<sup>2</sup>., assim descrito: medindo frente 15,50 para a Av. A; fundos 15,50m. para a Rua E; lado direito 30,00m. para o lote 10; lado esquerdo 30,00m. com o lote n.º 12;
- b) LOTE N.º 12 – com área de 465,00 m<sup>2</sup>., assim descrito: medindo frente 15,50 para a Av. A; fundos 15,50m. para a Rua E; lado direito 30,00m. para o lote 11; lado esquerdo 30,00m. com o lote n.º 13;
- c) LOTE N.º 14 – com área de 465,00 m<sup>2</sup>., assim descrito: medindo frente 15,50 para a Av. A; fundos 15,50m. para a Rua E; lado direito 30,00m. para o lote 13; lado esquerdo 30,00m. com o lote n.º 15;
- d) LOTE N.º 15 – com área de 465,00 m<sup>2</sup>., assim descrito: medindo frente 15,50 para a Av. A; fundos 15,50m. para a Rua E; lado direito 30,00m. para o lote 14; lado esquerdo 30,00m. com o lote n.º 16;
- e) LOTE N.º 16 – com área de 465,00m<sup>2</sup>. assim descrito: medindo frente 15,50 m. para a Av. A; fundos 15,50 m. para a Rua E; lado direito 30,00m. para o lote 15; lado esquerdo 30,00m. com o lote n.º 17;
- f) LOTE N.º 17 – com área de 567,90 m<sup>2</sup>., assim descrito: medindo 14,11m. para a Av. A; fundos 18,10m. com a Rua E; lado direito 30,00m. com o lote 16; lado esquerdo 31,50m. com a Rua L.
- g) LOTE N.º 01 – com área de 661,50 m<sup>2</sup>., assim descrito: medindo 26,00m. de frente para a Av. A; fundos 18,10m. com a Rua E; lado direito 31,60m. com a Rua L; lado esquerdo 30,00m. com lote 02;
- h) LOTE N.º 02 – com área de 661,50 m<sup>2</sup>., assim descrito: medindo 18,00m. de frente para a Av. A; fundos 26,00m. com a Rua E; lado direito 30,00m. com o lote 01; lado esquerdo 31,60m para a Rua M.

Como provam, contrato de compra/venda, escrituras e demais documentos inclusos, a propriedade e mormente a posse dos lotes acima elencado e penhorado, são dos embargantes na ordem seguinte:

- VILSON CLAUDIO MATHEUS é proprietário dos lotes ns.º 11 e 12.

Cart. de 01



1914

LIVRO Nº 2 - REGISTRO GERAL

1º Serviço Notarial e de Registro

Várzea Grande - Mato Grosso  
LIVRO Nº 2 REGISTRO GERAL



MATRÍCULA 32.082

FICHA 01

Várzea Grande/MT, 17 de Outubro de 1.995

**IMÓVEL:** Um lote de terreno urbano sob o nº 14 da quadra nº 20 do Loteamento denominado "RESIDENCIAL ASA BELLA", sito nesta cidade de Várzea Grande/MT, com área de 465,00ms2 (quatrocentos e sessenta e cinco metros quadrados), assim descrito: medindo frente 15,50mts para a Av. A; Fundos 15,50mts para a Rua E; lado direito 30,00mts para o lote 13; lado esquerdo 30,00mts com o lote nº 15.

**PROPRIETÁRIA:** Firma **V.V. CONSTRUÇÕES CIVIS LTDA**, estabelecida na Av. Presidente Marques nº 74, sala 08 em Cuiabá/MT, inscrita no CGC/MF sob nº 15.347.743/0001-00, Inscrição Estadual nº 13.003.882-1; sendo representada neste ato por seu diretor: Manoel José Gonçalves Preza - brasileiro, solteiro, empresário, residente na Av. Getulio Vargas nº 662, Centro em Cuiabá/MT, portador da RG: 4.110.136/SSP-MT, inscrito no CPF nº 048.789.651-34.

**REGISTRO ANTERIOR:** Sob o nº 2:8056 aos 29 de Janeiro de 1988 neste R.G.I.

*Antonia de Campos Maciel*  
NOTARIA E REGISTRADORA

R/I 32.082 Data: 17 de novembro de 1999.

**Mandado de Penhora e Avaliação nº 1669/98**

Expedido em Cuiabá/MT, aos 27.09.1999, pelo M.M. Juiz Federal da 3ª Vara/MT da Comarca de Cuiabá/MT, Dr. César Augusto Bearsi.

**Processo nº:** 98.6565-7 - Execução Diversa - Classe 4100;

**Exequente:** Caixa Econômica Federal/Cef;

**Executado:** V.V. Construções Civil Ltda - inscrita no CGC. nº 15.347.743/0001-60;

**Imóvel:** Um lote de terreno urbano, sob o nº 14 da Quadra 20, situado no lugar denominado "Loteamento Residencial Asa Bella", com uma área de 465,00ms2, constante da matrícula nº 32.082;

**Despacho:** Expedi este mandado por ordem do M.M. Juiz Federal da 3ª Vara/MT, Dr. César Augusto Bearsi, devendo ser cumprido por Oficial de Justiça.

RECEBIMOS  
Em 17 de Novembro de 1999  
da Matrícula nº 32.082  
do Livro nº 2 do Registro Geral  
de Várzea Grande - Mato Grosso  
de um Mandado de Penhora e Avaliação nº 1669/98  
emitido pelo Juiz Federal da 3ª Vara/MT  
Dr. César Augusto Bearsi.


*Antonia de Campos Maciel*  
NOTARIA E REGISTRADORA

*Antonia de Campos Maciel*  
NOTARIA E REGISTRADORA  
ANTÔNIA DE CAMPOS MACIEL  
Notaria e Registradora  
APARECIDA DA SILVA MACIEL VENDRAME  
TÔNIA CARLA MACIEL  
Substitutas  
CARLOS ROBERTO VENDRAME  
JOSÉ CARLOS F. DE ARRUDA  
Escritores  
1º SERVIÇO NOTARIAL E DE REGISTROS  
Fone: 682 6660 - Várzea Grande - MT

LIVRO Nº 2 - REGISTRO GERAL

1º Serviço Notarial e de Registro

Várzea Grande - Mato Grosso  
LIVRO Nº 2 REGISTRO GERAL



MAIÍCULA 32.083

FICHA 01

Várzea Grande/MT, 17 de Outubro de 1.995

**IMÓVEL:** Um lote de terreno urbano sob o nº 15 da quadra nº 20 do Loteamento denominado "RESIDENCIAL ASA BELLA", sito nesta cidade de Várzea Grande/MT, com área de 465,00ms2 (quatrocentos e sessenta e cinco metros quadrados), assim descrito: medindo frente 15,50mts para a Av. A; Fundos 15,50mts para a Rua E; lado direito 30,00mts para o lote 14; lado esquerdo 30,00mts com o lote nº 16.

**PROPRIETÁRIA:** Firma **V.V. CONSTRUÇÕES CIVIS LTDA**, estabelecida na Av. Presidente Marques nº 74, sala 08 em Cuiabá/MT, inscrita no CGC/MF sob nº 15.347.743/0001-00, Inscrição Estadual nº 13.003.882-1; sendo representada neste ato por seu diretor: **Manoel José Gonçalves Preza**- brasileiro, solteiro, empresário, residente na Av. Getulio Vargas nº 662, Centro em Cuiabá/MT, portador da RG: 4.110.136/SSP-MT, inscrito no CPF nº 048.789.651-34.

**REGISTRO ANTERIOR:** Sob o nº 2:8056 aos 29 de Janeiro de 1988 neste R.G.I.

*Manoel José Gonçalves Preza*  
NOTARIA E REGISTRADORA

R/I 32.083

Data: 17 de novembro de 1999.

**Mandado de Penhora e Avaliação nº 1669/98**

Expedido em Cuiabá/MT, aos 27.09.1999, pelo M.M. Juiz Federal da 3ª Vara/MT da Comarca de Cuiabá/MT, Dr. César Augusto Bearsi.

**Processo nº:** 98.6565-7 - Execução Diversa - Classe 4100;

**Exequente:** Caixa Econômica Federal/Cef;

**Executado:** V.V. Construções Civil Ltda - inscrita no CGC. nº 15.347.743/0001-60;

**Imóvel:** Um lote de terreno urbano, sob o nº 15 da Quadra 20, situado no lugar denominado "Loteamento Residencial Asa Bella", com uma área de 465,00ms2, constante da matrícula nº 32.083;

**Despacho:** Expedi este mandado por ordem do M.M. Juiz Federal da 3ª Vara/MT, Dr. César Augusto Bearsi, devendo ser cumprido por Oficial de Justiça.

*Manoel José Gonçalves Preza*  
NOTARIA E REGISTRADORA

MANOEL JOSÉ GONÇALVES PREZA  
Município de Registro  
DIRETORIA DILA MACIEL VIEIRA  
TÔNIA CARLA MACIEL

SUBSCRITOS  
CARLOS ROBERTO VIEIRA  
JOSÉ CARLOS F. DE ANDRUA  
Escritores

1º SERVIÇO NOTARIAL E DE REGISTRO  
FONE: 662 6660 Várzea Grande, MT

32.083

*Manoel José Gonçalves Preza*  
NOTARIA E REGISTRADORA

Cont. doc. 01

LIVRO Nº 2 - REGISTRO GERAL

# 1º Serviço Notarial e de Registro



MATRÍCULA 32.084

FICHA 01

Várzea Grande - Mato Grosso  
LIVRO Nº 2 REGISTRO GERAL

Várzea Grande/MT, 17 de Outubro de 1.995

**IMÓVEL:** Um lote de terreno urbano sob o nº 16 da quadra nº 20 do Loteamento denominado "RESIDENCIAL ASA BELLA", sito nesta cidade de Várzea Grande/MT, com área de 465,00ms<sup>2</sup> (quatrocentos e sessenta e cinco metros quadrados), assim descrito: medindo frente 15,50mts para a Av. A; Fundos 15,50mts para a Rua E; lado direito 30,00mts para o lote 15; lado esquerdo 30,00mts com o lote nº 17.

**PROPRIETÁRIA:** Firma **V.V. CONSTRUÇÕES CIVIS LTDA**, estabelecida na Av. Presidente Marques nº 74, sala 08 em Cuiabá/MT, inscrita no CGC/MF sob nº 15.347.743/0001-00, Inscrição Estadual nº 13.003.882-1; sendo representada neste ato por seu diretor: Manoel José Gonçalves Preza - brasileiro, solteiro, empresário, residente na Av. Getulio Vargas nº 662, Centro em Cuiabá/MT, portador da RG: 4.110.136/SSP-MT, inscrito no CPF nº 048.789.651-34.

**REGISTRO ANTERIOR:** Sob o nº 2:8056 aos 29 de Janeiro de 1988 neste R.G.I.

*Antonia de Campos Maciel*  
NOTARIA E REGISTRADORA

R/I: 32.084 Data: 17 de novembro de 1999.

**Mandado de Penhora e Avaliação nº 1669/98**

Expedido em Cuiabá/MT, aos 27.09.1999, pelo M.M. Juiz Federal da 3ª Vara/MT da Comarca de Cuiabá/MT, Dr. César Augusto Bearsi.

**Processo nº:** 98.6565-7 - Execução Diversa - Classe 4100;

**Exequente:** Caixa Econômica Federal/Cef;

**Executado:** V.V. Construções Civil Ltda - inscrita no CGC. nº 15.347.743/0001-60;

**Imóvel:** Um lote de terreno urbano, sob o nº 16 da Quadra 20, situado no lugar denominado "Loteamento Residencial Asa Bella", com uma área de 465,00ms<sup>2</sup>, constante da matrícula nº 32.084;

**Despacho:** Expedi este mandado por ordem do M.M. Juiz Federal da 3ª Vara/MT, Dr. César Augusto Bearsi, devendo ser cumprido por Oficial de Justiça.

1.32.084


*Antonia de Campos Maciel*

*Antonia de Campos Maciel*  
NOTARIA E REGISTRADORA  
ANTÔNIA DE CAMPOS MACIEL  
Notária e Registradora  
APARECIDA DILA MACIEL VENDRAME  
TÔNIA CARLA MACIEL

Substitutas  
CARLOS ROBERTO VENDRAME  
JOSÉ CARLOS F. DE ARRUDA  
Escritorventes  
1º SERVIÇO NOTARIAL E DE REGISTROS  
Fone: 682 3660 - Várzea Grande - MT

LIVRO Nº 2 - REGISTRO GERAL

1º Serviço Notarial e de Registro



MAIÍCULA 32.085

FICHA 01

Várzea Grande - Mato Grosso  
LIVRO Nº 2 REGISTRO GERAL

Várzea Grande/MT, 17 de Outubro de 1.995

**IMÓVEL:** Um lote de terreno urbano sob o nº 17 da quadra nº 20 do Loteamento denominado "RESIDENCIAL ASA BELLA", sito nesta cidade de Várzea Grande/MT, com área de 567,90ms2 (quinhentos e sessenta e sete metros quadrados e noventa centímetros), assim descrito: medindo frente 14,11mts para a Av. "A"; Fundos 23,75mts para a Rua E; Lado direito 30,00mts com o lote 16; lado esquerdo 31,50mts com a Rua L.

**PROPRIETÁRIA:** Firma V.V. CONSTRUÇÕES CIVIS LTDA, estabelecida na Av. Presidente Marques nº 74, sala 08 em Cuiabá/MT, inscrita no CGC/MF sob nº 15.347.743/0001-00, Inscrição Estadual nº 13.003.882-1; sendo representada neste ato por seu diretor: Manoel José Gonçalves Preza- brasileiro, solteiro, empresário, residente na Av. Getulio Vargas nº 662, Centro em Cuiabá/MT, portador da RG: 4.110.136/SSP-MT, inscrito no CPF nº 048.789.651-34.

**REGISTRO ANTERIOR:** Sob o nº 2:8056 aos 29 de Janeiro de 1988 neste R.G.I.

*Manoel José Gonçalves Preza*  
Representante de Campos Maciel  
NOTÁRIO E REGISTRADOR

R/I: 32.085

Data: 17 de novembro de 1999.

**Mandado de Penhora e Avaliação nº 1669/98**

Expedido em Cuiabá/MT, aos 27.09.1999, pelo M.M. Juiz Federal da 3ª Vara/MT da Comarca de Cuiabá/MT, Dr. César Augusto Bearsi.

**Processo nº:** 98.6565-7 - Execução Diversa - Classe 4100;

**Exequente:** Caixa Econômica Federal/Cef;

**Executado:** V.V. Construções Civil Ltda - inscrita no CGC. nº 15.347.743/0001-60;

**Imóvel:** Um lote de terreno urbano, sob o nº 17 da Quadra 20, situado no lugar denominado "Loteamento Residencial Asa Bella", com uma área de 567,90ms2, constante da matrícula nº 32.085;

**Despacho:** Expedi este mandado por ordem do M.M. Juiz Federal da 3ª Vara/MT, Dr. César Augusto Bearsi, devendo ser cumprido por Oficial de Justiça.

*Manoel José Gonçalves Preza*  
Antonio de Campos Maciel  
NOTÁRIO E REGISTRADOR  
ANTONIO DE CAMPOS MACIEL  
NOTÁRIO E REGISTRADOR  
ANTONIO DE CAMPOS MACIEL  
TÔNIA CARLA MACIEL  
Substituída

1.32.085

CARLOS ROBERTO DE FARIAS  
JOSÉ CARLOS DE AGRUDA  
Escritores  
1º SERVIÇO NOTARIAL E DE REGISTRO  
Fone: 682 - 6660 - Várzea Grande, MT

19  
*Manoel José Gonçalves Preza*

  
ATAIDE F. Silva-Tabelião  
Hermes G. Ferreira-Substituto  
Fone: 682-7003  
1918  
8

# REPÚBLICA FEDERATIVA DO BRASIL

SEGUNDO SERVIÇO NOTARIAL E REGISTRAL  
ESTADO DE MATO GROSSO - COMARCA DE VÁRZEA GRANDE  
Avenida Couto Magalhães, Nº 1685 - Centro - Fone: 682-7003 - Fax: 682-1988

ATAIDE F. SILVA  
NOTÁRIO

HERMES G. FERREIRA  
SUBSTITUTO

HÉLIO F. SILVA  
ESC. JURAMENTADO

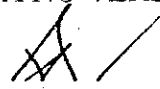
ESCRITURA PÚBLICA DE VENDA E COMPRA QUE FAZEM E ASSINAM DE UM LADO COMO OUTORGANTE(S) VENDEDORA(ES)= firma V.V. CONSTRUÇÕES CIVIS LTDA., E COMO OUTORGADO(S) COMPRADOR(ES)= LEOCIR EBERLE E OUTROS, NA FORMA ABAIXO.

VALOR R\$ 0,17

Livro Nº 206.....FLS Nº 113/114.

SAIBAM quantos esta pública escritura bastante virem que ao(s) onze (11) dias do mês de Junho (06) de mil novecentos e noventa e nove (1.999), nesta Cidade e Comarca de Várzea Grande, Estado de Mato Grosso, em meu Cartório perante mim Tabelião, compareceram partes entre si justas e contratadas a saber: de um lado como *outorgante(s) vendedora(es)*: FIRMA V.V. CONSTRUÇÕES CIVIS LTDA., estabelecida à Av. Presidente Marques, nº 74, sala 08 – Cuiabá – MT., inscrita no CGC/MF., sob nº 15.347.0001-00, Inscrição Estadual nº 13.003.882-1, neste ato representada pelo sócio, EDMUNDO LUIZ CAMPOS DE OLIVEIRA, brasileiro, casado, empresário e advogado, residente e domiciliado à rua Timor, 334- Bairro Shangrilá - Cuiabá - MT., inscrito na OAB-MT., sob o nº 1.824, portador da Cédula de Identidade RG. nº 036.894/MT., inscrito no C.P.F.(MF) sob o nº 064.779.331-87; na conformidade da cláusula terceira do contrato social da referida firma com sua última alteração datada de 02-09-91; e, de outro lado como *outorgados compradores*: LEOCIR EBERLE – brasileiro, casado sob o regime de comunhão de bens com D. LENIR AMELIA EBERLE, conforme certidão de casamento nº 1.819, às fls. 23, livro nº 05 do Cartório do Registro Civil de Coronel Vivida – PR., aos 19-10-74, que declarou ser comerciante, residente e domiciliado à Rua Benedito Curvo, nº 660 – Bairro Jardim Costa Verde, nesta cidade, filho do Sr. João Eberle e D. Luiza Dametto Eberle, inscrito no CPF/MF., sob nº 285.618.219-49, portador da cédula de identidade RG. nº 552.255/exp. em 22-03-85/SSP/MT., JOSÉ APARECIDO LIMA – brasileiro, casado sob o regime de separação de bens com D. FÁTIMA APARECIDA FURTUOSO LIMA, conforme certidão de casamento nº 1.544, às fls. 276-vº, livro nº B-19 do Cartório do Registro Civil de Campo Mourão – PR., aos 03-06-80, que declarou ser motorista, residente e domiciliado à Quadra 124, Lote 12, Jardim Eldorado, nesta cidade, filho do Sr. Pedro Pereira Lima e D. Maria dos Reis Rodrigues Lima, inscrito no CPF/MF., sob nº 028.646.508-60, portador da cédula de identidade RG. nº 13.063.583/SSP/SP., e, VILSON CLAUDIO MATHEUS – brasileiro, casado sob o regime de comunhão de bens com D. CLEUSA JUSTINA MATHEUS, conforme certidão de casamento nº 156, às fls. 53 e verso, livro nº B-2 do Cartório do Registro Civil de Vila Bandeirante – SC., aos 19-03-83, que

CONTINUA NO VERSO -----







CONTINUAÇÃO

declarou ser motorista, residente e domiciliado à Rua E, Quadra 20, Casa 12 – Asa Bela, nesta cidade, filho do Sr. Gabriel Matheus e D. Tereza Brigida Matheus, inscrito no CPF/MF., sob nº 386.198.499-72, portador da cédula de identidade RG. nº 1081969-0/exp. em 22-06-94/SSP/MT., pessoas reconhecidas como as próprias de mim Tabelião, conforme documentos apresentados, do que dou fé. Pela(s) outorgante(s) vendedora(s), me foi dito que é(são) senhora(s) e legítima(s) possuidora(s) a justo título e absolutamente livre e desembaraçado de quaisquer dúvidas e ônus reais, inclusive hipotecas, de: **QUINZE (15) LOTES DE TERRENOS SOB N°S: 03, 04, 05, 06, 07, 08, 09, 10, 11, 12, 15, 16 e 17 DA QUADRA N° 20; e LOTES 01 e 02 DA QUADRA N° 21, TODOS DO LOTEAMENTO DENOMINADO RESIDENCIAL ASA BELLA, SITO NESTA CIDADE, assim descritos e caracterizados:**

**LOTE N° 03** – com área de 465,00ms<sup>2</sup>, assim descrito: medindo frente 15,50mts para a Av. A; Fundos 15,50mts para a Rua E; lado direito 30,00mts para o lote 02; lado esquerdo 30,00mts com o lote nº 04; **LOTE N° 04** – com área de 465,00ms<sup>2</sup>, assim descrito: medindo frente 15,50mts para a Av. A; Fundos 15,50mts para a Rua E; lado direito 30,00mts para o lote 03; lado esquerdo 30,00mts com o lote nº 05; **LOTE N° 05** – com área de 465,00ms<sup>2</sup>, assim descrito: medindo frente 15,50mts para a Av. A; Fundos 15,50mts para a Rua E; lado direito 30,00mts para o lote 04; lado esquerdo 30,00mts com o lote nº 06; **LOTE N° 06** – com área de 465,00ms<sup>2</sup>, assim descrito: medindo frente 15,50mts para a Av. A; Fundos 15,50mts para a Rua E; lado direito 30,00mts para o lote 05; lado esquerdo 30,00mts com o lote nº 07; **LOTE N° 07** – com área de 465,00ms<sup>2</sup>, assim descrito: medindo frente 15,50mts para a Av. A; Fundos 15,50mts para a Rua E; lado direito 30,00mts para o lote 06; lado esquerdo 30,00mts com o lote nº 08; **LOTE N° 08** – com área de 465,00ms<sup>2</sup>, assim descrito: medindo frente 15,50mts para a Av. A; Fundos 15,50mts para a Rua E; lado direito 30,00mts para o lote 07; lado esquerdo 30,00mts com o lote nº 09; **LOTE N° 09** – com área de 465,00ms<sup>2</sup>, assim descrito: medindo frente 15,50mts para a Av. A; Fundos 15,50mts para a Rua E; lado direito 30,00mts para o lote 08; lado esquerdo 30,00mts com o lote nº 10; **LOTE N° 10** – com área de 465,00ms<sup>2</sup>, assim descrito: medindo frente 15,50mts para a Av. A; Fundos 15,50mts para a Rua E; lado direito 30,00mts para o lote 09; lado esquerdo 30,00mts com o lote nº 11; **LOTE N° 11**, – com área de 465,00ms<sup>2</sup>, assim descrito: medindo frente 15,50mts para a Av. A; Fundos 15,50mts para a Rua E; lado direito 30,00mts para o lote 10; lado esquerdo 30,00mts com o lote nº 12; **LOTE N° 12**, com área de 465,00ms<sup>2</sup>, assim descrito: medindo frente 15,50mts para a Av. A; Fundos 15,50mts para a Rua E; lado direito 30,00mts para o lote 11; lado esquerdo 30,00mts com o lote nº 13; **LOTE N° 15** – com área de 465,00ms<sup>2</sup>, assim descrito: medindo frente 15,50mts para a Av. A; Fundos 15,50mts para a Rua E; lado direito 30,00mts para o lote 14; lado esquerdo 30,00mts com o lote nº 16; **LOTE N° 16** – com área de 465,00ms<sup>2</sup>, assim descrito: medindo frente 15,50mts para a Av. A; Fundos 15,50mts para a Rua E; lado direito 30,00mts para o lote 15; lado esquerdo 30,00mts com o lote nº 17; **LOTE N° 17** – com área de 567,90ms<sup>2</sup>, assim descrito: medindo 14,11mts para a Av. A; Fundos 23,75mts para a Rua E; Lado direito 30,00mts com o lote 16; lado esquerdo 31,50mts com a Rua L; **LOTE N° 01** – com área de 661,50ms<sup>2</sup>, assim descrito: medindo 26,00mts de frente para a Av. A; Fundos 18,10mts com a Rua E; lado direito 31,60mts para a Rua L; lado esquerdo 30,00mts com o lote nº 02; **LOTE N° 02** – com área de 661,50ms<sup>2</sup>, assim descrito: medindo 18,10mts de frente para a Av. A; Fundos 26,00mts para a Rua E; lado direito 30,00mts com o lote nº 01; lado esquerdo medindo 31,60mts para a Rua M; devidamente matriculados no RGI desta cidade, Cartório do 1º Ofício, sob nºs: 32.071 à 32.080 e

CONTINUA